



**КОМИТЕТ ИМУЩЕСТВЕННЫХ ОТНОШЕНИЙ
АДМИНИСТРАЦИИ ПЕРМСКОГО МУНИЦИПАЛЬНОГО РАЙОНА**

РАСПОРЯЖЕНИЕ

28.07.2021

№ 1178

**Об установлении публичного
сервитута на часть земельных
участков**

В соответствии со ст. 23, гл. V.7 Земельного кодекса Российской Федерации, Федеральным законом от 25.10.2001 № 137-ФЗ «О введении в действие Земельного кодекса Российской Федерации», пп. 3.7.5 п. 3.7 разд. 3 Положения о комитете имущественных отношений администрации Пермского муниципального района, утвержденного решением Земского Собрания Пермского муниципального района Пермского края от 22.12.2016 № 178, на основании ходатайства открытого акционерного общества «Межрегиональная распределительная сетевая компания Урала» (ИНН 6671163413, ОГРН 1056604000970) (далее - ОАО «МРСК Урала») от 12.05.2021 № 3479:

1. Установить публичный сервитут общей площадью 10228 кв.м на часть следующих земельных участков:
 - с кадастровым номером 59:32:0000000:12979, расположенный по адресу: Пермский край, Пермский район, Хохловское, д. Тупица;
 - с кадастровым номером 59:32:3020003:119, расположенный по адресу: Пермский край, Пермский район, Хохловское, д. Тупица;
 - с кадастровым номером 59:32:3020003:122, расположенный по адресу: Пермский край, Пермский район, Хохловское, д. Тупица;
 - с кадастровым номером 59:32:3020003:124, расположенный по адресу: Пермский край, Пермский район, Хохловское, д. Тупица, ул. Западная, 12;
 - с кадастровым номером 59:32:3020003:126, расположенный по адресу: Пермский край, Пермский район, Хохловское, д. Тупица, ул. Радужная, 8;
 - с кадастровым номером 59:32:3020003:127, расположенный по адресу: Пермский край, Пермский район, Хохловское, д. Тупица, ул. Центральная, 7;
 - с кадастровым номером 59:32:3020003:128, расположенный по адресу: Пермский край, Пермский район, Хохловское, д. Тупица, ул. Западная, з/у 10;
 - с кадастровым номером 59:32:3020003:130, расположенный по адресу: Пермский край, Пермский район, Хохловское, д. Тупица, ул. Радужная, 6;

- с кадастровым номером 59:32:3020003:182, расположенный по адресу: Пермский край, Пермский район, Хохловское, д. Тупица, ул. Кольцевая, 16;
- с кадастровым номером 59:32:3020003:188, расположенный по адресу: Пермский край, Пермский район, Хохловское, д. Тупица;
- с кадастровым номером 59:32:3020003:191, расположенный по адресу: Пермский край, Пермский район, Хохловское, д. Тупица, ул. Кольцевая, 13;
- с кадастровым номером 59:32:3020003:192, расположенный по адресу: Пермский край, Пермский район, Хохловское, д. Тупица;
- с кадастровым номером 59:32:3020003:199, расположенный по адресу: Пермский край, Пермский район, Хохловское, д. Тупица;
- с кадастровым номером 59:32:3020003:2058, расположенный по адресу: Пермский край, Пермский район, Хохловское, д. Тупица;
- с кадастровым номером 59:32:3020003:2162, расположенный по адресу: Пермский край, Пермский район, Хохловское, д. Тупица, ул. 2-я Радужная, з/у 40;
- с кадастровым номером 59:32:3020003:2661, расположенный по адресу: Пермский край, Пермский район, Хохловское, д. Тупица;
- с кадастровым номером 59:32:3020003:2662, расположенный по адресу: Пермский край, Пермский район, Хохловское, д. Тупица;
- с кадастровым номером 59:32:3020003:2797, расположенный по адресу: Пермский край, Пермский район, Хохловское, д. Тупица, ул. Кольцевая;
- с кадастровым номером 59:32:3020003:3083, расположенный по адресу: Пермский край, Пермский район, Хохловское, д. Тупица, ул. Кольцевая, з/у 20;
- с кадастровым номером 59:32:3020003:3110, расположенный по адресу: Пермский край, Пермский район, Хохловское, д. Тупица;
- с кадастровым номером 59:32:3020003:3318, расположенный по адресу: Пермский край, Пермский район, Хохловское, примерно в 0,005 км от д. Тупица по направлению на северо-запад;
- с кадастровым номером 59:32:3020003:423, расположенный по адресу: Пермский край, Пермский район, Хохловское, д. Тупица;
- с кадастровым номером 59:32:3020003:613, расположенный по адресу: Пермский край, Пермский район, Хохловское, д. Тупица;
- с кадастровым номером 59:32:3020003:615, расположенный по адресу: Пермский край, Пермский район, Хохловское, д. Тупица, ул. Раздольная, 3;
- с кадастровым номером 59:32:3020003:616, расположенный по адресу: Пермский край, Пермский район, Хохловское, д. Тупица, ул. Раздольная, 5;
- с кадастровым номером 59:32:3020003:617, расположенный по адресу: Пермский край, Пермский район, Хохловское, д. Тупица;
- с кадастровым номером 59:32:3020003:618, расположенный по адресу: Пермский край, Пермский район, Хохловское, д. Тупица;

- с кадастровым номером 59:32:3020003:622, расположенный по адресу: Пермский край, Пермский район, Хохловское, д. Тупица;
- с кадастровым номером 59:32:3020003:623, расположенный по адресу: Пермский край, Пермский район, Хохловское, д. Тупица;
- с кадастровым номером 59:32:3020003:626, расположенный по адресу: Пермский край, Пермский район, Хохловское, д. Тупица;
- с кадастровым номером 59:32:3020003:628, расположенный по адресу: Пермский край, Пермский район, Хохловское, д. Тупица.

Цель: для размещения объекта электросетевого хозяйства «ВЛ-0,4 кВ КТП-4277».

Срок: 49 лет.

2. Утвердить границы публичного сервитута земельных участков, указанных в п. 1 настоящего распоряжения, согласно прилагаемой схеме расположения границ публичного сервитута.

3. Срок, в течение которого использование указанных в п. 1 настоящего распоряжения земельных участков в соответствии с их разрешенным использованием будет невозможно или существенно затруднено в связи с осуществлением сервитута – не установлен.

4. Порядок установления зон с особыми условиями использования территорий и содержание ограничений прав на земельные участки в границах таких зон установлен Постановлением Правительства РФ от 24.02.2009 № 160 «О порядке установления охранных зон объектов электросетевого хозяйства и особых условий использования земельных участков, расположенных в границах таких зон».

5. Плата за публичный сервитут не устанавливается в соответствии с ч. 4 ст. 3.6 Федерального закона от 25.10.2001 года № 137-ФЗ «О введении в действие Земельного кодекса Российской Федерации».

6. Комитету имущественных отношений администрации Пермского муниципального района в течение 5 рабочих дней со дня подписания настоящего распоряжения:

6.1. Направить настоящее распоряжение правообладателям земельных участков, указанных в п. 1 распоряжения;

6.2. Направить настоящее распоряжение в Управление Федеральной службы государственной регистрации, кадастра и картографии по Пермскому краю;

6.3. Направить настоящее распоряжение в ОАО «МРСК Урала», а также сведения о лицах, являющихся правообладателями земельных участков, сведения о лицах, подавших заявления об учете их прав (обременений прав) на земельные участки, способах связи с ними, копии документов, подтверждающих права указанных лиц на земельные участки;

6.4. Направить в администрацию Хохловского сельского поселения настоящее распоряжение для опубликования в порядке, установленном для официального опубликования (обнародования) муниципальных правовых актов уставом поселения.

7. Разместить настоящее распоряжение на сайте Пермского муниципального района www.permraion.ru.

8. Настоящее распоряжение вступает в силу со дня его подписания.

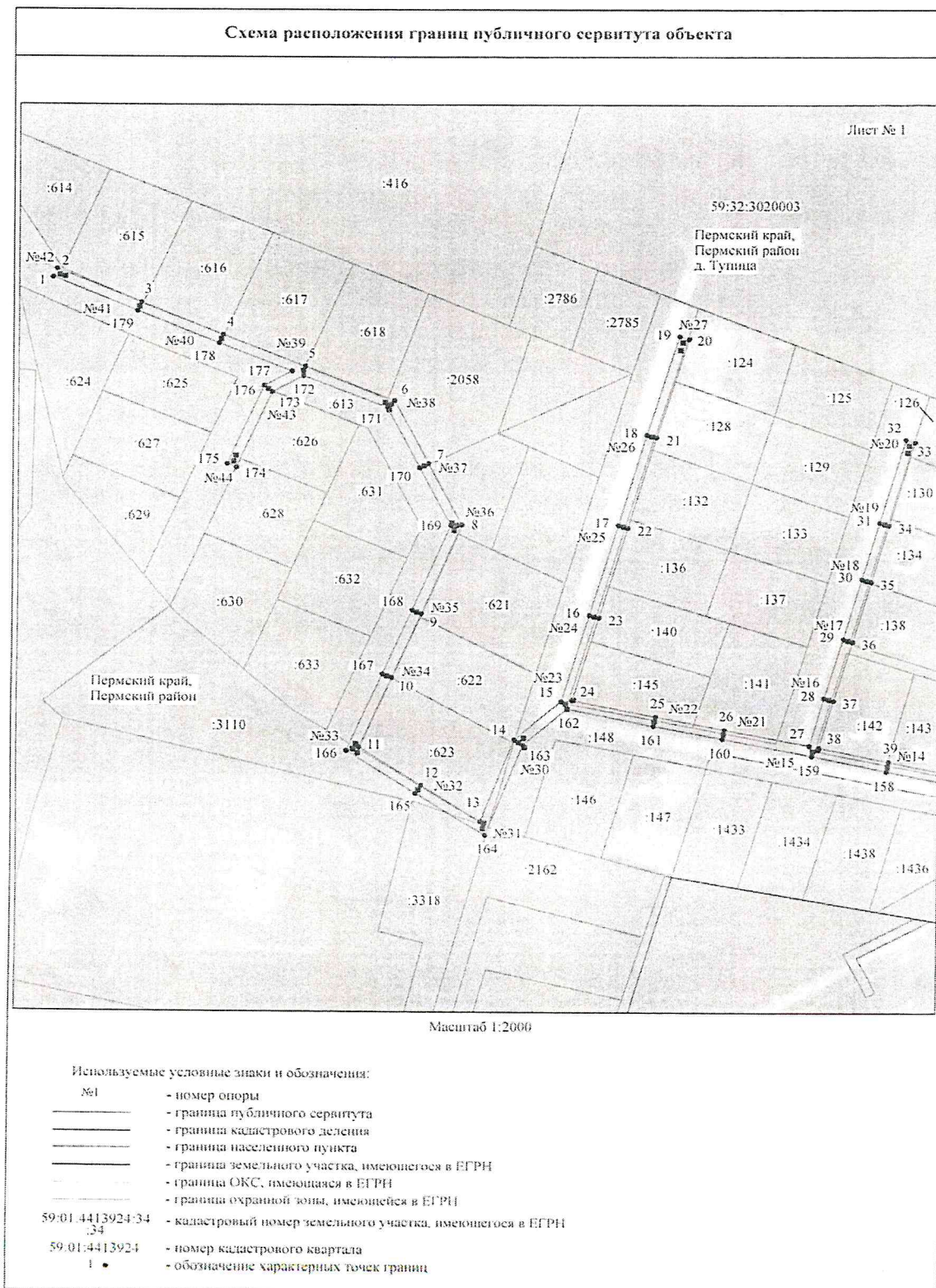
9. Контроль исполнения распоряжения оставляю за собой.

Председатель комитета



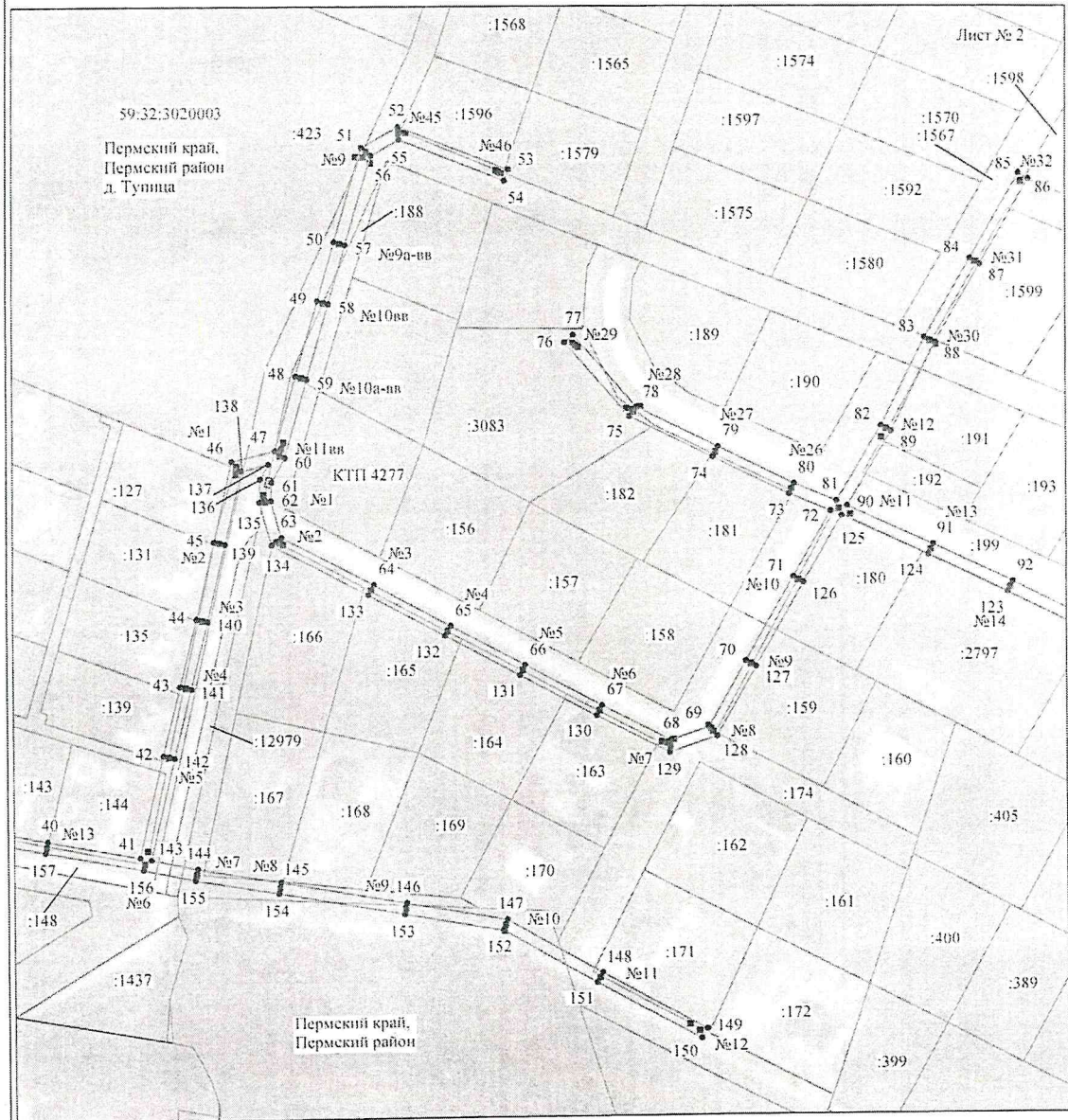
Г.В. Мюресов

Приложение № 1
к распоряжению
комитета имущественных
отношений администрации
Пермского муниципального района
от 28.07.2021 № 1178



Приложение № 2
к распоряжению
комитета имущественных
отношений администрации
Пермского муниципального района
от 28.07.2021 № 1178

Схема расположения границ публичного сервитута объекта

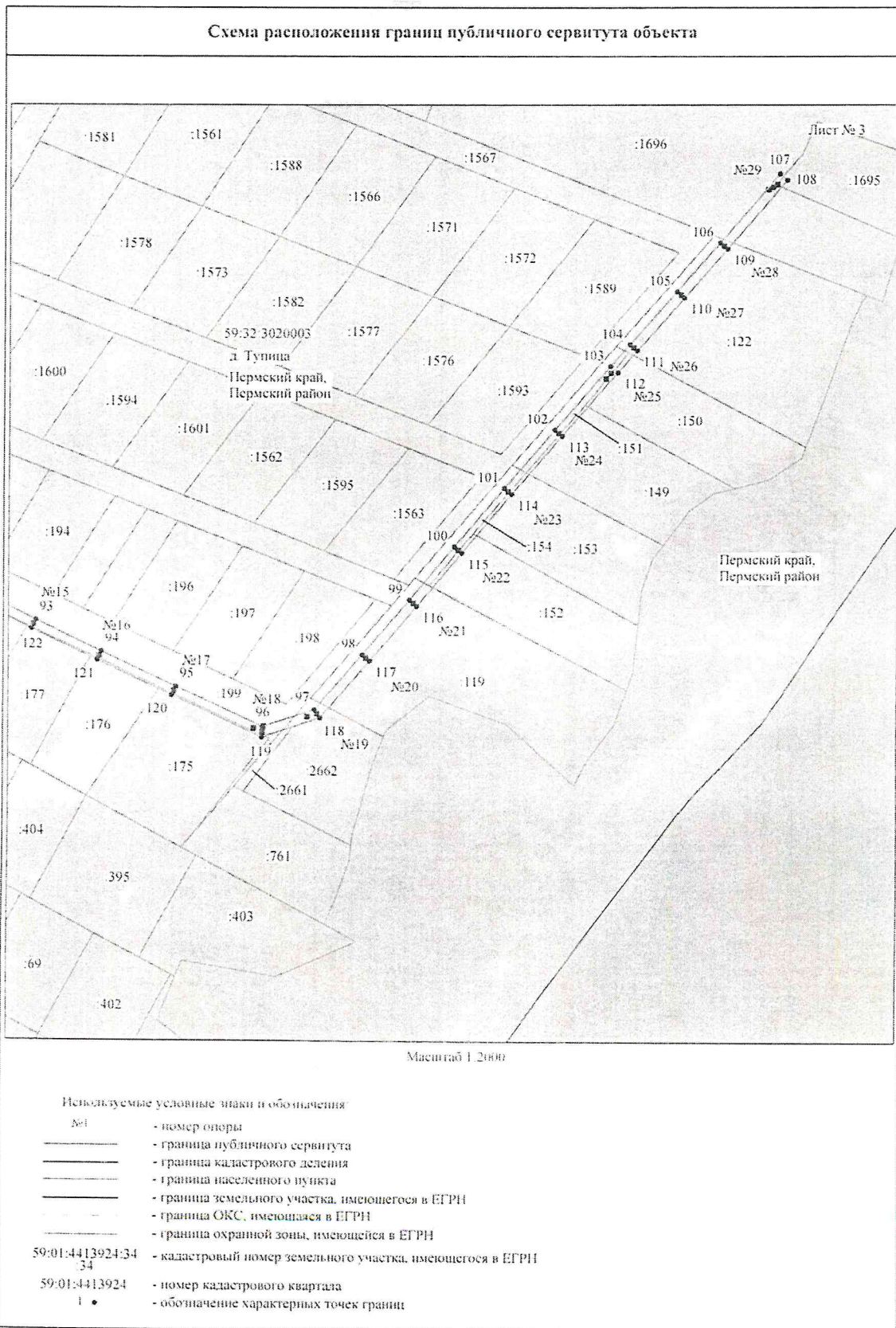


Масштаб 1:2000

Используемые условные знаки и обозначения:

- | | |
|------------------|---|
| №1 | - номер опоры |
| — | - граница публичного сервитута |
| — | - граница кадастрового деления |
| — | - граница населенного пункта |
| — | - граница земельного участка, имеющегося в ЕГРН |
| — | - граница ОКС, имеющаяся в ЕГРН |
| — | - граница охранной зоны, имеющейся в ЕГРН |
| 59:01:4413924:34 | - кадастровый номер земельного участка, имеющегося в ЕГРН |
| 59:01:4413924 | - номер кадастрового квартала |
| 1 • | - обозначение характерных точек границ |

Приложение № 3
к распоряжению
комитета имущественных
отношений администрации
Пермского муниципального района
от 28.07.2021 № 1178



Приложение № 4
к распоряжению
комитета имущественных
отношений администрации
Пермского муниципального района
от 28.07.2021 № 1178

ОПИСАНИЕ МЕСТОПОЛОЖЕНИЯ ГРАНИЦ

Публичный сервитут для размещения объекта электросетевого хозяйства «ВЛ-0,4кВ КТП-4277»

(наименование объекта, местоположение границ которого описано (далее - объект))

Раздел I

Сведения об объекте

Сведения об объекте		
№ п/п 1	Характеристики объекта 2	Описание характеристик 3
1	Местоположение объекта	Пермский край, Пермский район
2	Площадь объекта +/- величина погрешности определения площади (P+/- Дельта P)	10228 кв.м ± 26 кв.м
3	Иные характеристики объекта	Публичный сервитут для размещения объекта электросетевого хозяйства «ВЛ-0,4кВ КТП-4277» на срок 49 лет

Приложение № 5
к распоряжению
комитета имущественных
отношений администрации
Пермского муниципального района
от 28.07.2021 № 1178

Раздел 2

Сведения о местоположении границ объекта					
1. Система координат <u>МСК-59, зона 2</u>					
2. Сведения о характерных точках границ объекта					
Обозначение характерных точек границ	Координаты, м		Метод определения координат характерной точки	Средняя квадратическая погрешность положения характерной точки (М), м	Описание обозначения точки на местности (при наличии)
	X	Y			
1	2	3	4	5	6
1	537876.58	2236653.02	Метод спутниковых геодезических измерений (определений)	0.10	–
2	537880.26	2236654.62	Метод спутниковых геодезических измерений (определений)	0.10	–
3	537865.82	2236687.93	Метод спутниковых геодезических измерений (определений)	0.10	–
4	537851.94	2236719.96	Метод спутниковых геодезических измерений (определений)	0.10	–
5	537838.18	2236752.28	Метод спутниковых геодезических измерений (определений)	0.10	–
6	537823.43	2236787.87	Метод спутниковых геодезических измерений (определений)	0.10	–
7	537795.89	2236801.52	Метод спутниковых геодезических измерений (определений)	0.10	–
8	537769.50	2236815.11	Метод спутниковых геодезических измерений (определений)	0.10	–
9	537731.55	2236799.03	Метод спутниковых геодезических измерений (определений)	0.10	–
10	537703.94	2236787.39	Метод спутниковых геодезических измерений (определений)	0.10	–
11	537674.17	2236774.62	Метод спутниковых геодезических измерений (определений)	0.10	–
12	537658.17	2236799.32	Метод спутниковых геодезических измерений (определений)	0.10	–
13	537643.01	2236823.17	Метод спутниковых геодезических измерений (определений)	0.10	–
14	537677.37	2236836.67	Метод спутниковых геодезических измерений (определений)	0.10	–
15	537693.81	2236855.25	Метод спутниковых геодезических измерений (определений)	0.10	–
16	537730.96	2236866.11	Метод спутниковых геодезических измерений (определений)	0.10	–
17	537769.39	2236877.37	Метод спутниковых геодезических измерений (определений)	0.10	–
18	537808.24	2236888.46	Метод спутниковых геодезических измерений (определений)	0.10	–
19	537851.50	2236901.07	Метод спутниковых геодезических измерений (определений)	0.10	–
20	537850.38	2236904.91	Метод спутниковых геодезических измерений (определений)	0.10	–
21	537807.14	2236892.30	Метод спутниковых геодезических измерений (определений)	0.10	–
22	537768.27	2236881.21	Метод спутниковых геодезических измерений (определений)	0.10	–
23	537729.84	2236869.95	Метод спутниковых геодезических измерений (определений)	0.10	–
24	537694.20	2236859.53	Метод спутниковых геодезических измерений (определений)	0.10	–
25	537687.13	2236892.57	Метод спутниковых геодезических измерений (определений)	0.10	–
26	537681.66	2236919.74	Метод спутниковых геодезических измерений (определений)	0.10	–
27	537674.84	2236953.56	Метод спутниковых геодезических измерений (определений)	0.10	–
28	537695.23	2236959.40	Метод спутниковых геодезических измерений (определений)	0.10	–
29	537720.59	2236966.94	Метод спутниковых геодезических измерений (определений)	0.10	–
30	537746.32	2236974.39	Метод спутниковых геодезических измерений (определений)	0.10	–
31	537770.54	2236981.44	Метод спутниковых геодезических измерений (определений)	0.10	–
32	537806.22	2236991.72	Метод спутниковых геодезических измерений (определений)	0.10	–
33	537805.12	2236995.56	Метод спутниковых геодезических измерений (определений)	0.10	–
34	537769.42	2236985.28	Метод спутниковых геодезических измерений (определений)	0.10	–
35	537745.20	2236978.73	Метод спутниковых геодезических измерений (определений)	0.10	–
36	537719.47	2236970.28	Метод спутниковых геодезических измерений (определений)	0.10	–
37	537694.11	2236963.24	Метод спутниковых геодезических измерений (определений)	0.10	–
38	537674.02	2236957.48	Метод спутниковых геодезических измерений (определений)	0.10	–
39	537668.06	2236985.52	Метод спутниковых геодезических измерений (определений)	0.10	–
40	537661.60	2237016.94	Метод спутниковых геодезических измерений (определений)	0.10	–
41	537655.50	2237049.32	Метод спутниковых геодезических измерений (определений)	0.10	–
42	537691.23	2237057.58	Метод спутниковых геодезических измерений (определений)	0.10	–
43	537715.36	2237063.51	Метод спутниковых геодезических измерений (определений)	0.10	–
44	537739.07	2237069.31	Метод спутниковых геодезических измерений (определений)	0.10	–
45	537765.98	2237073.53	Метод спутниковых геодезических измерений (определений)	0.10	–
46	537794.05	2237081.72	Метод спутниковых геодезических измерений (определений)	0.10	–
47	537797.61	2237096.66	Метод спутниковых геодезических измерений (определений)	0.10	–

